





224km 02H10 Continuer sur l'**A9/E15** [8.5km]



Vous entrez en Espagne

233km 02H15 Continuer sur l'**A-7/E-15** [3.5km]



Ticket de péage

236km 02H17 Continuer sur l'**A-7/E-15** [2.9km]



Péage : **0.51** EUR

N-II

au panneau



239km 02H18  Sortir et prendre la **N-II** [15.2km]

255km 02H30  Prendre à droite la **N-IIa** [4.1km]

via **Figueras**

259km 02H36 Arriver à une place et continuer sur la **N-260** [41.0km]

300
km

03H13



Sadernes (Sales de Llerca, Espagne) [Plan](#)


Sector: Toxo de Castell S´ Espassa. Parte Superior



Vías:

1	Xino xano	32m, 6c+	4	¿?	28m, 7a+
2	¿?	35m, 7a	5	¿?	6c+
3	¿?	35m, 7b	6	Klatur barada	30m, 7c


Sector: Toxo de Castell S´ Espassa. Parte Central



Vías:

- | | | | | | |
|----------|-----------|-------------------------|----------|----|--------------------|
| 1 | ¿? | L1: 25m, V+. L2:30m, V+ | 6 | ¿? | L1:30m, 7a+, L2:6b |
| 2 | La puça | 6b+ | 7 | ¿? | 27m, 7a |
| 3 | ¿? | 25m, 6b+ | 8 | ¿? | L1:6b, L2:27m, 7a |
| 4 | ¿? | L1:25m, 6c+, L2:6a | 9 | ¿? | L1:6b, L2:30m, 6c |
| 5 | Estrellas | L1:30m, 7b, L2:6a+ | | | |

Sector: Toxo de Castell S´ Espassa



Vías:

1	¿? V+	5	¿? V+
2	¿? V+	6	¿? 6a+
3	¿? 6a+	7	Pocas vías, mazas chades 6b+
4	¿? V+	8	Olga 6c


Sector: La Cupula



Vías:

- | | | | | | |
|----------|---------------------|-----|----------|--------------------|-----|
| 1 | Forçe criminal | 7c+ | 4 | Vía Lactea | 7b+ |
| 2 | El pas del forester | 7b+ | 5 | La quinta escencia | 7c+ |
| 3 | Amazonia | 8a | 6 | Tramuntana | 8b |


Sector: Paret del Bisbe



Vías:

- | | |
|--------------------------------|-----------------------------|
| 1 ¿? | 4 Crit de panic 6c+ |
| 2 ¿? | 5 El iaio 7b/7b+ |
| 3 La punyalada 25m, 7a+ | 6 Destroyer 43m, 7b+ |

Sector: Paret del Bisbe. Superior



Vías:

1	Blue Moon	8a	5	De peus i prou	35m, 6c+
2	Metal	8a	6	¿?	40m, 6c+
3	¿?	25m, 6a+	7	Rodamont	37m, 7a
4	¿?	30m, 6c	8	La proa	35m, 7b